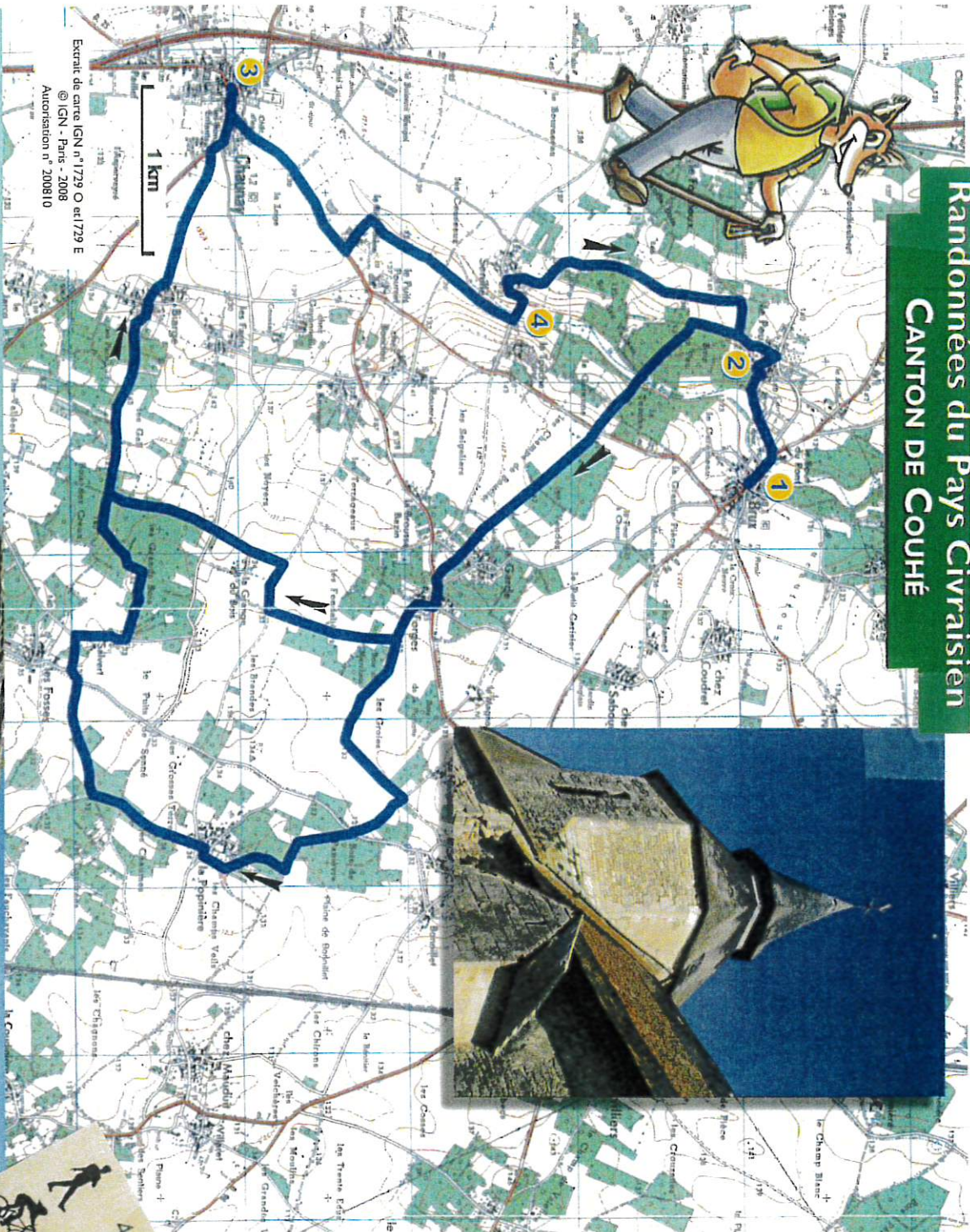



Randonnées du Pays Civraisien

CANTON DE COUHÉ



Extrait de carte IGN n° 1729 O et 179 E
 @ IGN - Paris - 2008
 Autorisation n° 200810



Le pays des terres de « groie » n'est pas très vaste sur le territoire du Pays Civraisien. C'est une petite enclave insérée dans la vaste étendue des terres rouges. Les terres de « groie » sont des sols argilo-calcaires facilement repérables aux multitudes de petites pierres calcaires qui affleurent durant la période des labours. Le parcours la Bouleure, cette petite rivière affluente


du Clain qui offre la particularité de voir ses eaux disparaître en période d'estive. Entre plaines et vallées, paysage ouvert et paysage refermé sur lui-même, vous découvrirez les différentes facettes de ce terroir rural. Les villages traversés ou approchés offrent aux regards de beaux exemples d'habitats et de bâtiments agricoles en pierres tirées de ce sol.

1 Eglise du XII^{ème} siècle, classée et protégée depuis 1914.

2 Logis du Peu.

3 Eglise inscrite de Chaunay (XII^{ème} et XVI^{ème} siècle).

4 Pont en pierre.



19 km

4 h 45
 1 h 15
 2 h 40

Entre Yrie et Bouleure

Chaunay / Brux / Blanzoy / Champagné Le Sec

